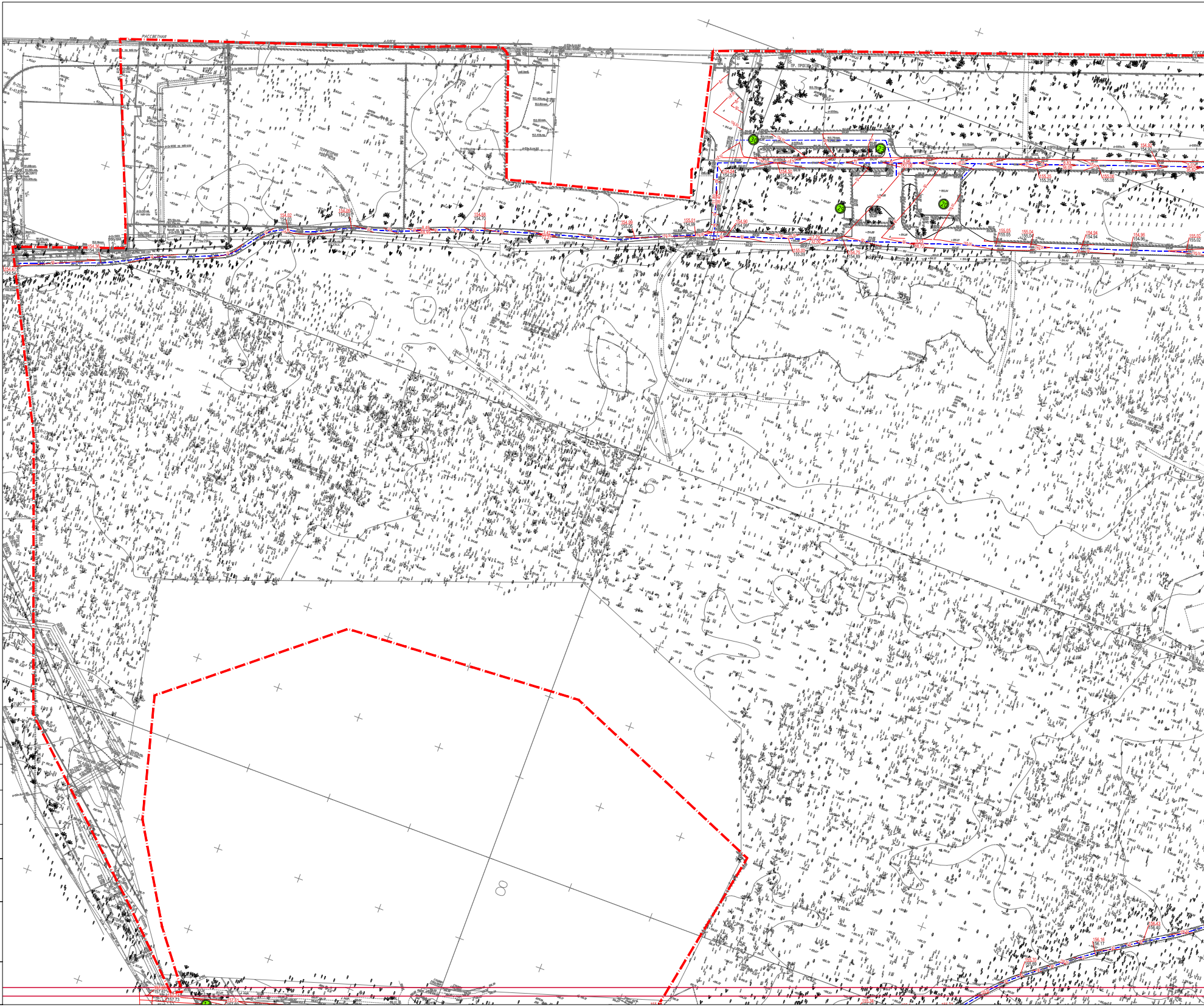
РАССВЕТНАЯ
ТЕРРИТОРИЯ
ПР. ПРОЕЗД
ПАРК
30
23
29
20
154.92
154.92
154.54
154.50
155.25
155.00
155.01
154.99
154.90
155.05
155.04
154.94
154.96
155.02
154.02
154.03
154.38
156.10
156.17
157.67
157.73
08

Согласовано

Взам. инв. N

Подп. и дата

Инв. N подл.

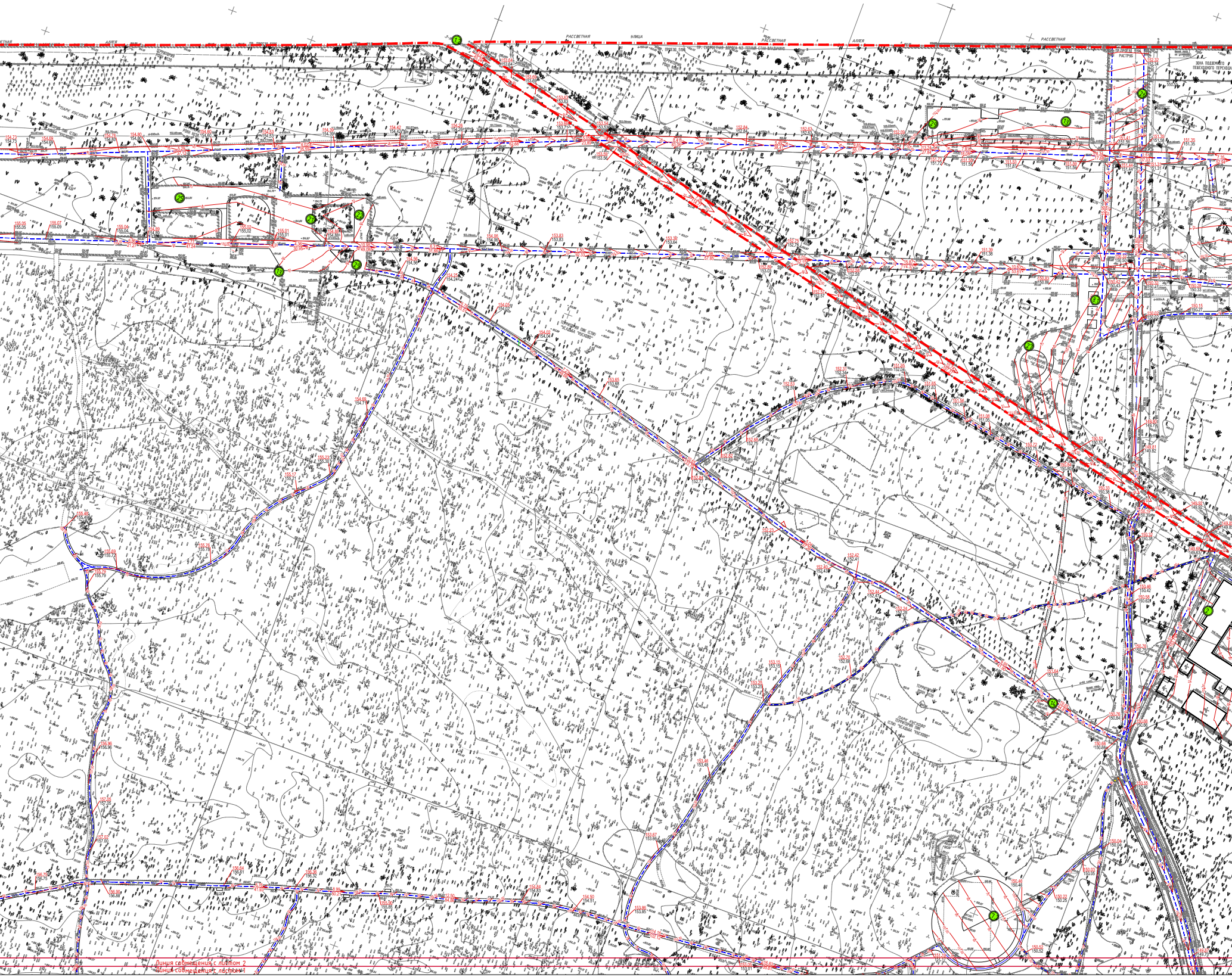
РАССВЕТНАЯ
АЛЛЕЯ
РАССВЕТНАЯ
УЛИЦА
РАССВЕТНАЯ
АЛЛЕЯ
РАССВЕТНАЯ
ПР. СКОРОСТНАЯ ДОРОГА №3 ТЕПЛЫЙ СТАН-ВЛАДЫКИНО
ПР. ПРОЕЗД 5196
РАСТРУБ
ЗОНА ПОДЗЕМНОГО ПЕШЕХОДНОГО ПЕРЕХОДА
ПАРК КУСКОВО
ТЕРРИТОРИЯ ПИК (СПК) "УСАДЬБА "КУСКОВО"
1
2
7
13
14
21
22
24
25
26
29
Линия совмещения с листом 2
Линия совмещения с листом 1

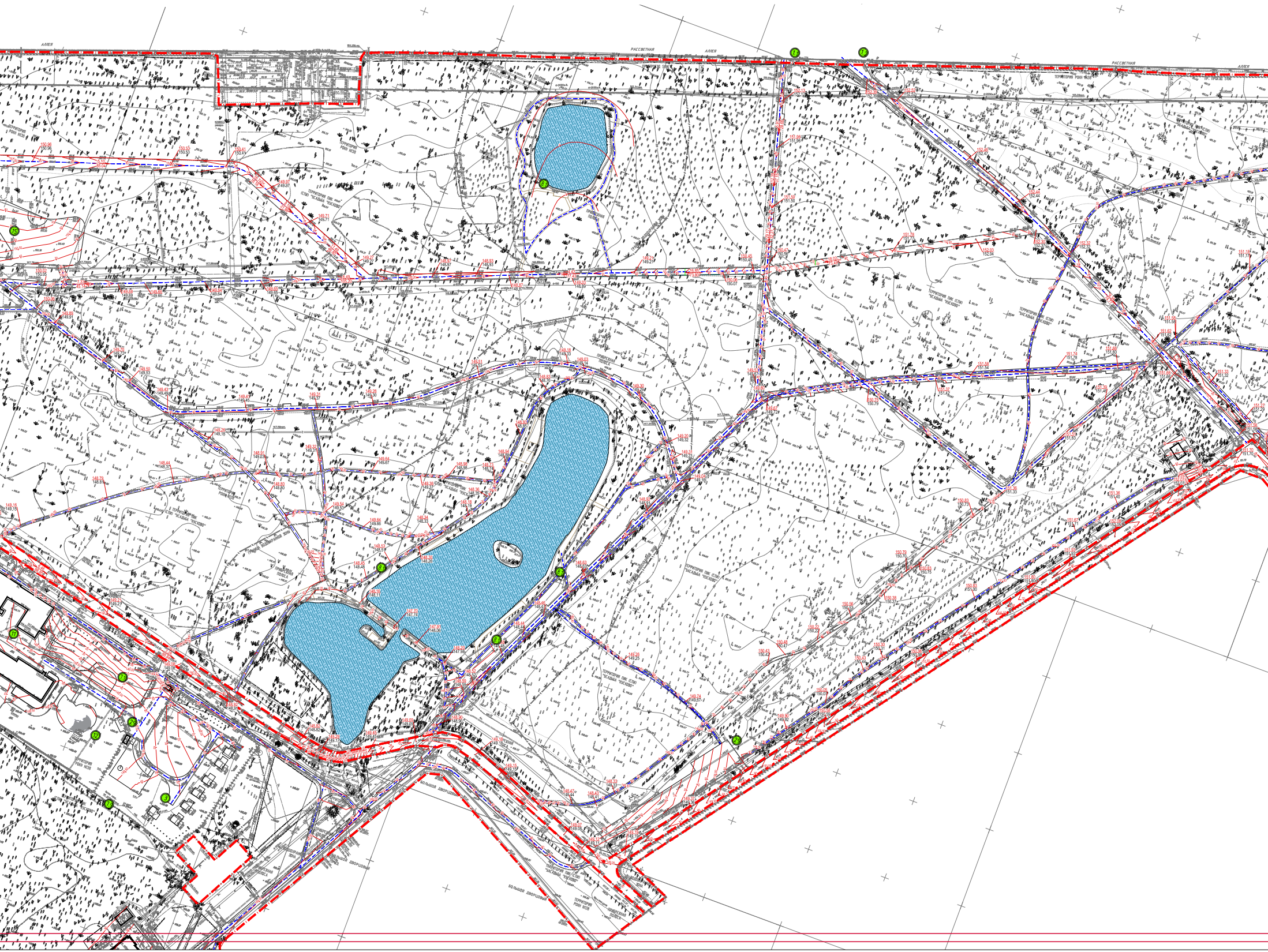

РАССВЕТНАЯ
АЛЛЕЯ
РАССВЕТНАЯ
АЛЛЕЯ
ТЕРРИТОРИЯ РОНИ №138
ТЕРРИТОРИЯ ПИК (СТИ) "УСАДЬБА "КУСКОВО"
ПРИБРЕЖНАЯ ПОЛОСА
ВОДООХРАННАЯ ЗОНА
БОЛЬШОЙ ДВОРЦОВЫЙ
1.1
1.2
152.13
152.12
152.39
152.39
152.52
152.52
151.96
151.96
148.47
148.44
148.43
148.41
148.33
148.33
149.07
149.06
149.12
149.11
149.19
149.19
149.37
149.36

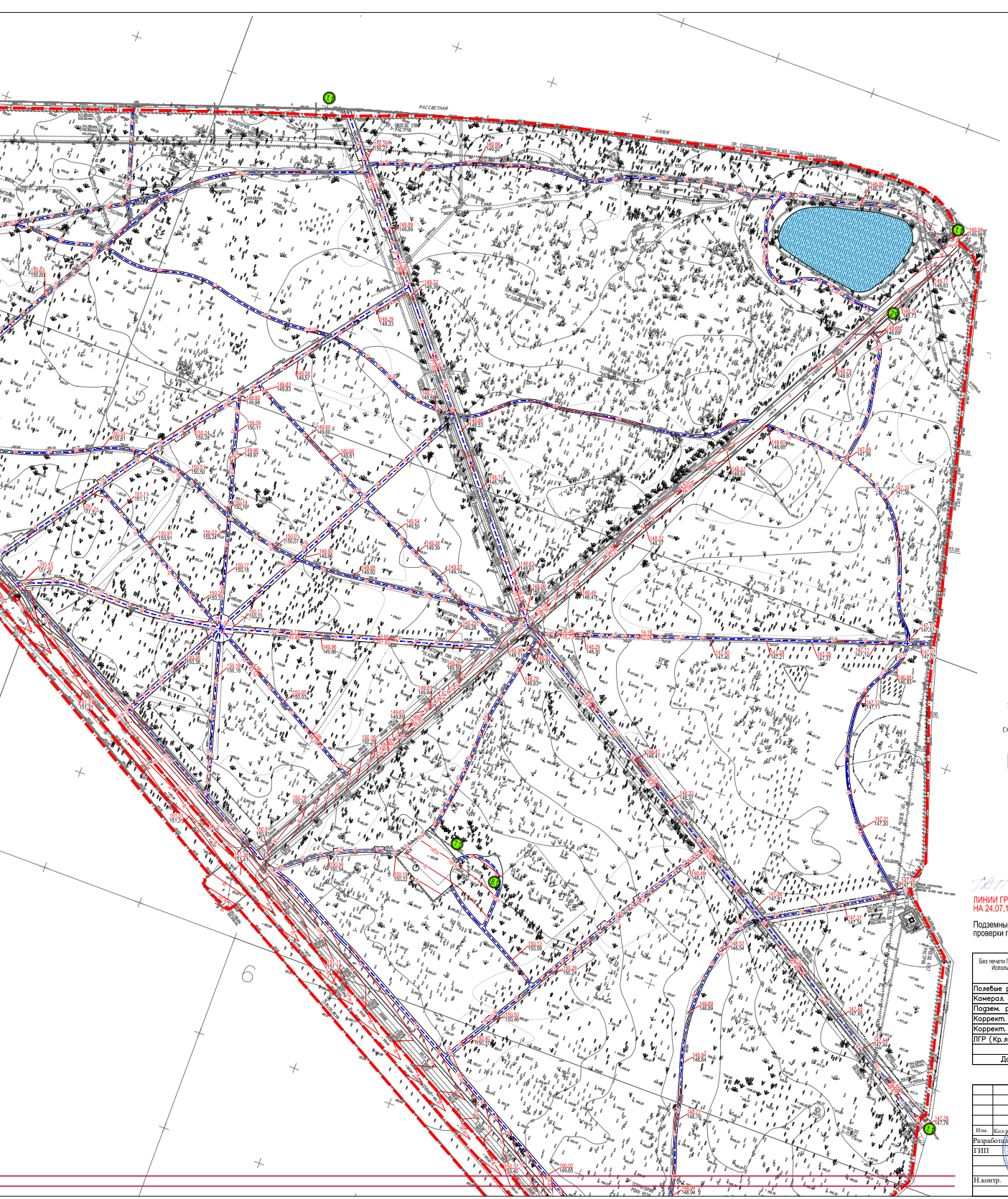
РАССВЕТНАЯ
АЛЛЕЯ
6

СХЕМА РАСПОЛОЖЕНИЯ ЛИСТОВ
1
2
3

УСЛОВНЫЕ ОБОЗНАЧЕНИЯ

🟥 - границы проектирования

СУЩЕСТВУЮЩЕЕ

- 🟦 - водоем
- ▭ - здания и сооружения
- 🟩 - канава
- деревья сохраняемые
- деревья вырубаемые
- деревья пересаживаемые
- кустарники группы, живые изгороди
- ▭ - контуры дорог и площадок
- ▤ - лестница
- стенки подпорные
- 🟨 - мост
- мост ремонтируемый
- оси дорог
- 148.84 - высотные отметки
- 151.00 - горизонтали
- 9.08 / 23.80 - уклоны

ЭКСПЛИКАЦИЯ

СУЩЕСТВУЮЩЕЕ

- ① вход
- ② въезд
- ② экоцентр

РЕКОНСТРУИРУЕМОЕ

- ③ пикниковая зона
- ④ площадка для настольных игр
- ⑤ футбольная площадка

ПРОЕКТИРУЕМОЕ

- ① детская площадка для разновозрастных групп
- ② детская площадка для разновозрастных групп
- ③ детская площадка для разновозрастных групп
- ④ детская площадка для разновозрастных групп
- ⑥ детская площадка для разновозрастных групп
- ⑦ площадка для детей с ограниченными возможностями
- ⑧ экологическая детская площадка
- ⑨ детская площадка
- ⑩ площадка для детей с ограниченными возможностями
- ① площадка тихого отдыха
- ② площадка с ротондой
- ⑨ площадка под некапитальные сооружения
- ⑩ лестница-амфитеатр
- ⑪ коворкинг
- ⑫ сенсорный сад
- ⑬ пункт питания
- ⑭ тренажерная площадка (существующая)
- ⑮ каток
- ⑰ бадминтон
- ⑱ баскетбольная/волейбольная площадка
- ⑲ гимнастическая/тренажерная площадка
- ⑳ скейт-парк
- ㉑ паркур
- ㉒ скалодром
- ㉓ полоса препятствий
- ㉔ площадка для настольного тенниса
- ㉕ подростковая площадка
- ㉖ вход с велопрокатом
- ㉗ площадка с качелями
- ㉘ летний вернисаж
- ㉙ туалет
- ㉚ стритбол

ЗАКАЗ №3/2635-17/1-13.06.2017г
в 12-ти частях
часть 12-я

СХЕМА РАСПОЛОЖЕНИЯ ЧАСТЕЙ

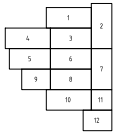
1
2
4
3
5
6
7
9
8
10
11
12

Условные обозначения линий градостроительного регулирования

Условные обозначения подземных инженерных коммуникаций



ГАП [illegible] (Бридиловская Т.В.)

ЛИНИИ ГРАДОСТРОИТЕЛЬНОГО РЕГУЛИРОВАНИЯ НАНЕСЕНЫ ПО СОСТОЯНИЮ НА 24.07.17

Подземные инженерные коммуникации нанесены ГБУ "Мосгоргеотрест" без проверки полноты и согласования с эксплуатирующими организациями.

Без печати ГБУ "Мосгоргеотрест" недействителен Использование другими организациями не допускается			ИНЖЕНЕРНО-ТОПОГРАФИЧЕСКИЙ ПЛАН		МОСКОМАРХИТЕКТУРА © ГБУ "Мосгоргеотрест"
Полевые работы	Отрещенко	П. Б.	Заказ № 3/2635-17/1		от 13.06.2017
Камерал. работы	Воронова	О. А.	Заказчик: АО "АРПТ"		
Подзем. работы	Самойлова	Н. О.	Наименование объекта:		
Коррект. планшета	Колгудова	С. В.			
Коррект. подземки	[illegible]	Л.А.			
ЛГР (Кр.лин.)	Гоненбаум	М. Ю.	Адрес объекта: г.Москва, ВАО , ПК №80 лесопарк "Кусково"-уч.1 Номенклатура: А-VII-19-05, А-VII-19-06	Лист 12	Листов 12 Масштаб 1:500
Дата выпуска 28.07.2017					

ГПБУ «Мосприрода»

Изм.	Кол.уч.	Лист	№ док.	Подп.	Дата				
						№РС-КУС/ПИР-1-НСОТ			
						Комплексное благоустройство природных и озелененных территорий города Москвы (ПК №80 лесопарк "Кусково") (по созданию природно-исторического парка, объединяющего "Усадьбу Кусково" и территорию лесопарка)			
Разработал	Китина				09.17	Схема планировочной организации участка	Стадия РП	Лист 1	Листов 3
ГИП	Герасимов				09.17				
Н.контр.	Герасимов				09.17	План организации рельефа М 1:1000	Общество с ограниченной ответственностью «РемСтрой»		